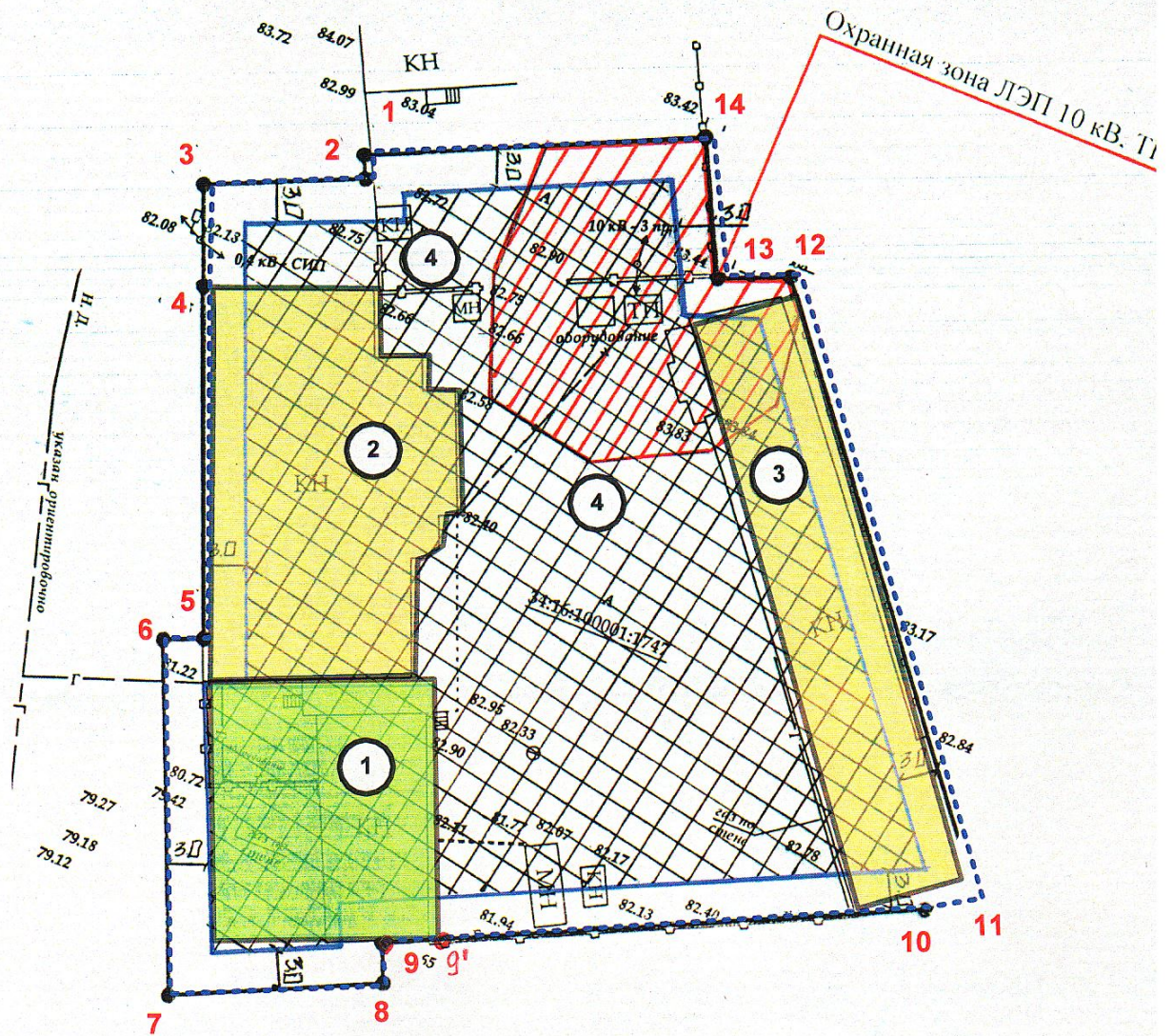


СХЕМА ПЛАНИРОВОЧНОЙ ОРГАНИЗАЦИИ ЗЕМЕЛЬНОГО УЧАСТКА М 1:500

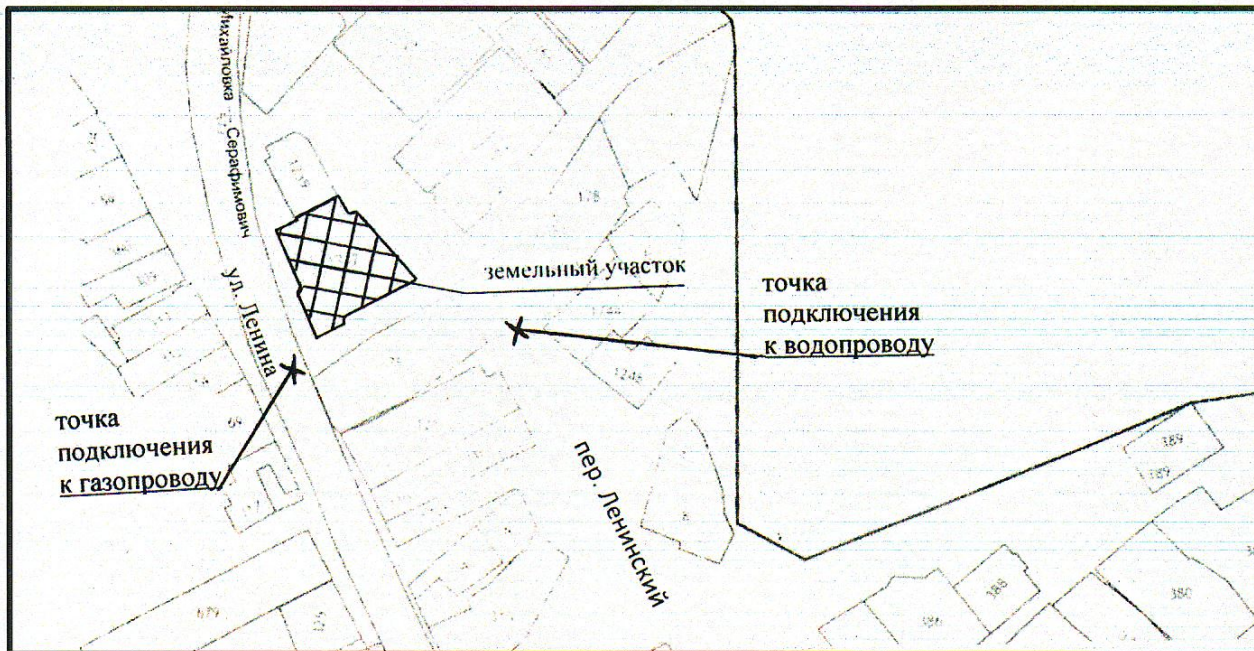


Площадь земельного участка	— 2916,0 м ² .
Площадь застройки	— 317,0 м ² .
Процент застройки	— 41%




ЭКСПЛИКАЦИЯ ЗДАНИЙ И СООРУЖЕНИЙ

№№ по плану	Наименование	Примечание
1	Здание склада	Проектир.
2	Здание пекарни	Суш.
3	Здание склада	Суш.
4	Прилегающая территория	Суш.

СИТУАЦИОННЫЙ ПЛАН
М 1:5000



УСЛОВНЫЕ ОБОЗНАЧЕНИЯ:

-  Проектируемое здание склада
-  Существующее не жилое здание
-  Граница участка

Для увеличения площади застройки необходимо проведение публичных слушаний на отклонение от предельных параметров разрешенного строительства объекта капитального строительства, а именно:

1. Сокращение линии застройки по меже 8-9-10-11 с 3,0м до 0м с землями общего пользования по ул. Ленина
2. Согласовать размещение здания склада, являющееся вспомогательным к существующему зданию пекарни.

						001/2021-ПЗУ			
						Волгоградская область, Михайловский район ст.Арчединская ул.Ленина, 5			
<i>Изм.</i>	<i>Кол.уч</i>	<i>Лист</i>	<i>№ док</i>	<i>Подпись</i>	<i>Дата</i>	<i>Схема для публичных слушаний</i>	<i>Стадия</i>	<i>Лист</i>	<i>Листов</i>
Руков.	Таран						ЭП	1	1
Разраб.	Бочарова					<i>Схема планировочной организации земельного участка</i>	ИП Таран М.В. г. Михайловка Волгоградская обл		